



















































Van: Utrecht (NL, 3511)
Naar: St Jean de Minervois (F, 34360)
Afstand: 1266 km.
Reisduur: 11:49
Notities:

1		uw startpunt is: Catharijnebaan vertrek in zuid-westelijke richting		0	00:00
2		op Catharijnebaan na 546 m. schuin links aanhouden naar Catharijnebaan richting aansluiting Utrecht (8)		0,54	00:01
3		op Catharijnebaan na 150 m. links afslaan naar Daalsetunnel richting aansluiting Utrecht (8)		0,69	00:01
4		op Daalsetunnel na 370 m. schuin links aanhouden naar Daalsetunnel richting aansluiting Utrecht (8)		1,06	00:01
5		op Weg Der Verenigde Naties na 1740 m. schuin rechts aanhouden naar 24 Oktoberplein volg aanwijzingen Oog In Al Zuilen		2,80	00:04
6		op 24 Oktoberplein na 100 m. links afslaan naar 24 Oktoberplein volg aanwijzingen Amsterdam (A2) 's Hertogenbosch Den Haag (A12) Arnhem		2,90	00:04
7		op Dominee Martin Luther Kinglaan na 1010 m. rotonde oprijden		Verkeersplein Hooggelegen	3,91 00:06
8		neem derde afslag op de rotonde naar Knooppunt Oudenrijn richting knooppunt Oudenrijn		Knooppunt Oudenrijn	4,17 00:06
9		bij aansluiting Utrecht (8) rechts aanhouden op Knooppunt Oudenrijn richting knooppunt Oudenrijn		Knooppunt Oudenrijn	4,62 00:07
10		op Knooppunt Oudenrijn na 2070 m. verder op A2/E25		A2 E25	6,69 00:08
11		bij knooppunt Everdingen schuin rechts aanhouden naar Knooppunt Everdingen volg aanwijzingen Gorinchem Breda		Knooppunt Everdingen	15,71 00:12
12		op Knooppunt Everdingen na 1490 m. verder op A27/E311		A27 E311	17,20 00:13
13		bij knooppunt St. Annabosch schuin rechts aanhouden naar A27/Knooppunt Sint Annabosch richting splitsing van autosnelwegen Galder		A27	70,71 00:42

14		op A27/A58/E312 na 6300 m. schuin links aanhouden naar Knooppunt Galder richting splitsing van autosnelwegen Galder		Knooppunt Galder	77,01	00:45
15		bij splitsing van autosnelwegen Galder verder op Knooppunt Galder richting grensovergang B - NL		Knooppunt Galder	77,64	00:45
16		op Knooppunt Galder na 710 m. verder op A16/E19		A16 E19	78,35	00:46
17		grensovergang B - NL		A1 E19	82,89	00:48
18		bij splitsing van autosnelwegen Antwerpen Zuid (5a) schuin links aanhouden naar R1\Kleine Ring richting splitsing van autosnelwegen Antwerpen-Charles de Costerlaan (7)		R1	126,97	01:12
19		bij splitsing van autosnelwegen Antwerpen-Charles de Costerlaan (7) verder op A14/E17 richting knooppunt Heusden		A14 E17	132,50	01:15
20		verlaat A22, verder op N227 volg aanwijzingen Valenciennes Paris		N227	248,45	02:16
21		bij splitsing van autosnelwegen Cité-Scientifique links aanhouden op A27/E42 volg aanwijzingen Dunkerque Lille Paris		A27 E42	253,74	02:21
22		bij splitsing van autosnelwegen Ronchin schuin links aanhouden naar A1/E17\Autoroute du Nord volg aanwijzingen Lens Douai Reims Paris Lesquin (e42)		A1 E17	255,18	02:22
23		bij aansluiting Biache-Saint-Vaast (16) verder op A1/E17\Autoroute du Nord (tolweg) richting knooppunt Saint-Laurent-Blangy		A1 E17	289,58	02:40
24		bij knooppunt Chaulnes schuin links aanhouden naar A1/E15/E19\Autoroute du Nord (tolweg) volg aanwijzingen Paris Compiègne		A1 E15/E19	345,15	03:09
25		op A1/E15/E19\Autoroute du Nord na 102770 m. rechts aanhouden op A3/E15 volg aanwijzingen Bordeaux (A104) Nantes-Lyon Marne-La-Vallée Sarcelles Paris-Est Bobigny Garonor		A3 E15	447,92	04:03
26		bij splitsing van autosnelwegen Gonesse verder op A3/E15 richting Gonesse		A3 E15	449,47	04:05
27		bij splitsing van autosnelwegen Gonesse schuin links aanhouden naar A3/E15 volg aanwijzingen Bordeaux Nantes Paris-Est Bobigny Garonor Ctre Commercial Ra		A3 E15	449,51	04:05
28		bij splitsing van autosnelwegen Noisy-le-Sec rechts aanhouden op A86 volg aanwijzingen Montreuil-La Boissière Bordeaux-Nantes Lyon Fontenay S S Bois Créteil Rosny S S Bois		A86	460,29	04:12
29		op A4/A86/E50 na 10020 m. schuin rechts aanhouden naar A86 volg aanwijzingen Bordeaux-Nantes-Lyon Maisons-Alfort Créteil Versailles		A86	470,31	04:19
30		bij knooppunt Fresnes schuin rechts aanhouden naar A6B volg aanwijzingen Bordeaux-Nantes (A 10) Lyon Évry Palaiseau		A6B	484,91	04:27

31		bij splitsing van autosnelwegen Aéroport d'Orly schuin rechts aanhouden naar A10 volg aanwijzingen		A10	487,73	04:29
		Palaiseau Étampes Bordeaux-Nantes Antony-Z.a. Massy Longjumeau				
32		bij aansluiting Ulis verder op A10/E5L'Aquitaine (tolweg) richting splitsing van autosnelwegen Saint-Arnoult-en-Yvelines		A10 E5	501,86	04:36
33		bij splitsing van autosnelwegen Saint-Arnoult-en-Yvelines links aanhouden op A10/E5L'Aquitaine (tolweg) volg aanwijzingen		A10 E5	527,40	04:50
		Allainville Orléans Bordeaux Clermont-Ferrand				
34		bij splitsing van autosnelwegen Orléans rechts aanhouden op A71/E9 (tolweg) volg aanwijzingen		A71 E9	599,26	05:27
		Clermont-Ferrand Orléans-Centre Orléans-La Source Vierzon Bourges Limoges				
35		op A71/E11\La Méridienne na 290760 m. verder op A75/E11\La Méridienne		A75 E11	890,02	08:00
36		op A75/E11 na 216350 m. verder op A75/E11 (tolweg) richting einde van de snelweg Pézenas (59)		A75 E11	1106,37	09:53
37		op A75/E11 na 95770 m. verlaat A75/E11, verder op N9		N9	1202,14	10:43
38		op N9 na 20910 m. rotonde oprijden		Rond-Point Edgar Faure	1223,05	11:02
39		neem eerste afslag op de rotonde naar N334 richting Maureilhan		N334	1223,08	11:02
40		op N334 na 3030 m. schuin rechts aanhouden naar N334 richting Maureilhan		N334	1226,11	11:05
41		op N334 na 3970 m. schuin rechts aanhouden naar N334 richting Maureilhan		N334	1230,08	11:08
42		op N334 na 1560 m. rotonde oprijden		N112	1231,64	11:09
43		neem eerste afslag op de rotonde naar N112\Route de Maureilhan richting Maureilhan		N112	1231,68	11:09
44		op N112 na 3980 m. rotonde oprijden		N112	1235,66	11:12
45		neem eerste afslag op de rotonde naar N112 richting Maureilhan		N112	1235,74	11:12
46		op N112\Avenue de Béziers na 6350 m. rotonde oprijden			1242,09	11:19
47		neem eerste afslag op de rotonde naar N112\Avenue de Béziers richting Cébazan			1242,16	11:19
48		op N112 na 940 m. rechts afslaan naar N112 richting Cébazan			1243,10	11:20
49		op N112 na 7100 m. links afslaan naar D36E richting Assignan			1250,20	11:27
50		op D36E na 1930 m. rechts afslaan naar D20 richting Assignan		D20	1252,13	11:30
51		op D20 na 1590 m. links afslaan naar D178E1 richting Assignan		D178E1	1253,72	11:32

52	 op D178E1 na 3570 m. rechts afslaan naar D178 richting Assignan		D178	1257,29	11:37
53	 op D177 na 8320 m. rechts afslaan naar D176			1265,61	11:48
54	 u bent gearriveerd op het eindpunt: D176			1266,04	11:49

